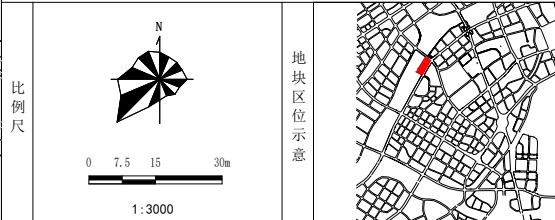
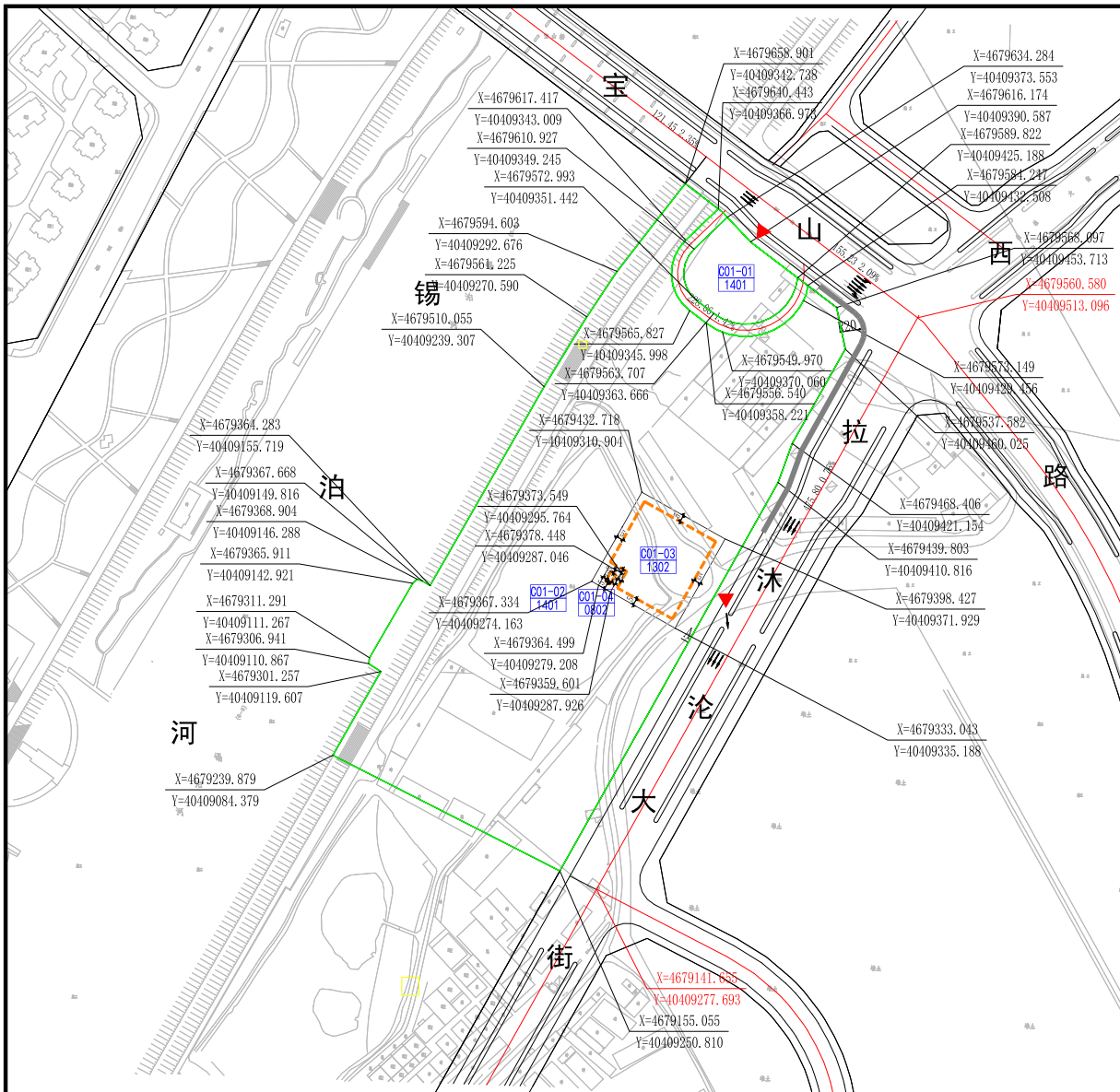


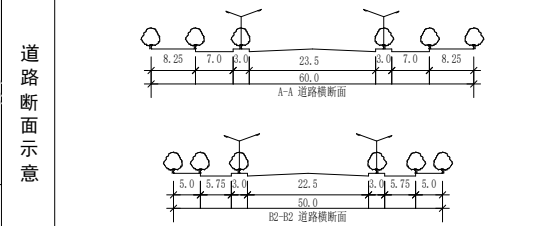
赤峰市小新地片区控制性详细规划暨城市设计



比例尺 1:3000
地块区位示意

地块编码	用地用海分类代码	用地用海分类名称	用地面积 (公顷)	容积率	建筑密度 (%)	绿地率 (%)	建筑限高 (M)	配套设施	停车位 (个)	备注
C01-01	1401	公园绿地	0.41	-	-	-	-	-	-	-
C01-02	1401	公园绿地	7.56	-	-	-	-	-	-	-
C01-03	1302	排水用地	0.509	0.50	35	30	12	-	-	-
C01-04	0802	科研用地	0.016	0.50	40	-	5	-	-	-

- 备注**
1. 用地分类按《国土空间调查、规划、用途管制用地用海分类指南》
 2. 各类配套设施应符合国家有关规范
 3. 图中标注数据单位为米
 4. 容积率、建筑密度、建筑限高均为上限指标。



A01-01 地块编码	D-D 道路断面符号	H=565.08 现状高程	10.10 1.24% 设计坡长、坡度	铁路
地块边界	建筑退线及道路宽度标注	H=565.08 设计高程	设计坡向	绿地边界
建筑后退线	道路控制点坐标	道路红线	禁止开口线	水系
建议地块开口方向	地块控制点坐标	道路中心线	R30 道路转弯半径	规划范围
		侧石线		