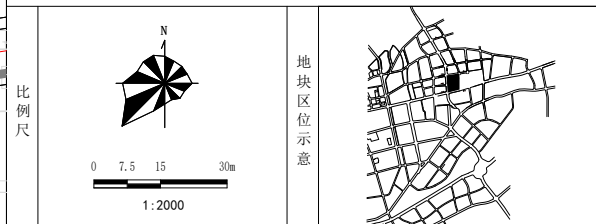
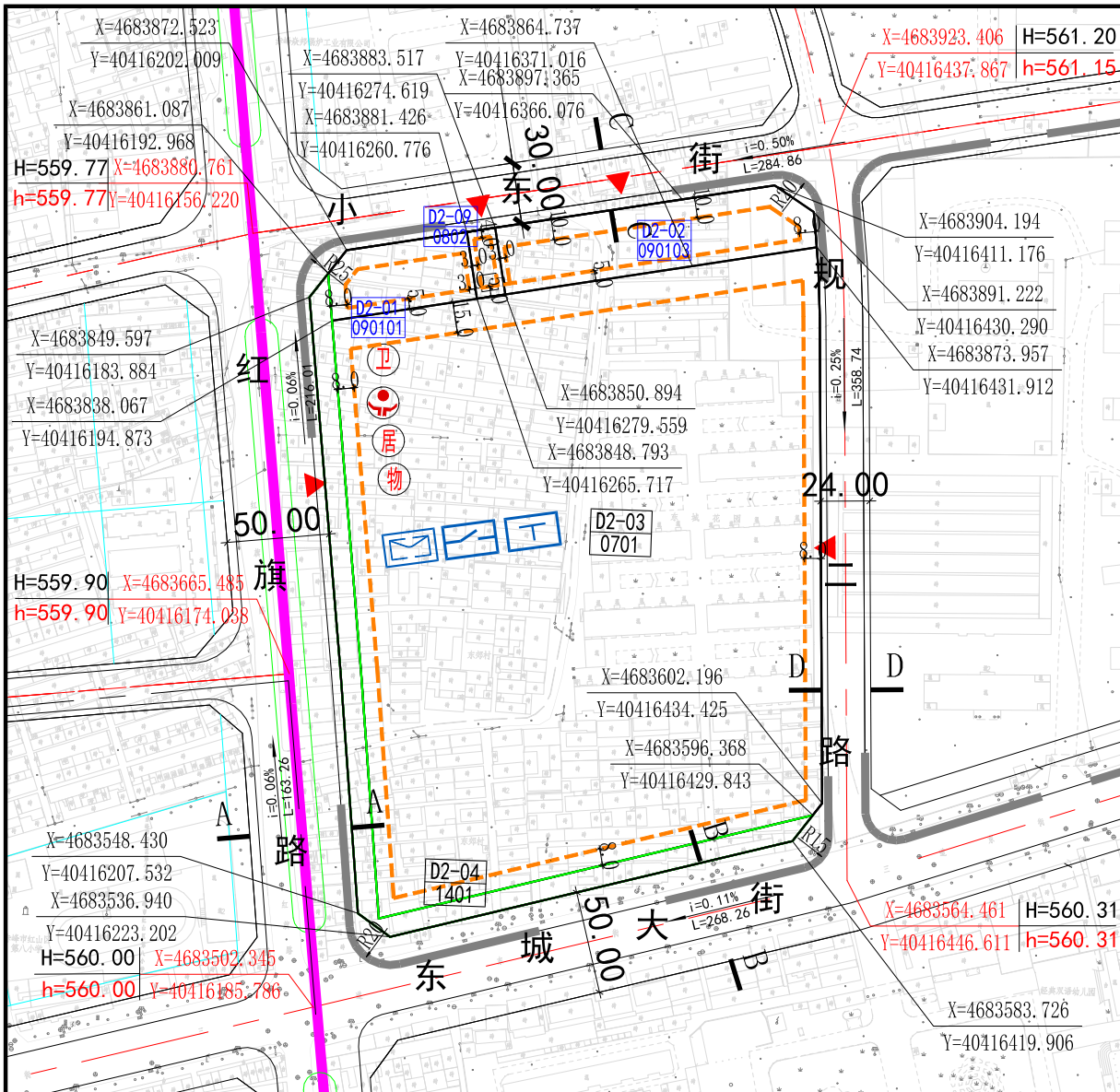


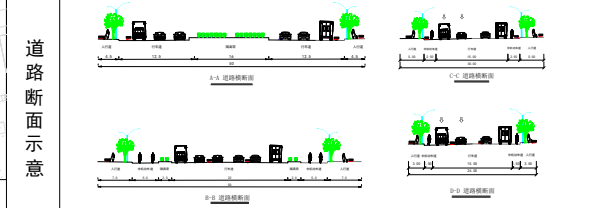
赤峰市红山区东城大街片区控制性详细规划（北区）



地块指标控制表

地块编码	用地用海分类代码	用地用海分类名称	用地面积 (公顷)	容积率	建筑密度 (%)	绿地率 (%)	建筑限高 (m)	配套设施	停车位 (个)	备注
D2-01	090101	零售商业用地	0.23	1.8	60	20	15		42	
D2-02	090103	餐饮用地	0.50	1.8	60	20	15		91	
D2-03	070102	二类城镇住宅用地	6.51	2.2	25	30	45	中小学、幼儿园、社区服务中心、养老服务站	1432	
D2-04	1401	公园绿地	0.52	-	-	90	-		-	
D2-09	0802	科研用地	0.046	0.5	40	-	5		-	

- 备注**
1. 用地分类按《国土空间调查、规划、用途管制用地用海分类指南》
 2. 各类配套设施应符合国家有关规范
 3. 图中标注数据单位为米
 4. 容积率、建筑密度、建筑限高均为上限指标。



A1-01 地块编码	D-D 道路断面符号	H=565.08 现状高程	D/L=0 L=2% 设计坡长、坡度	铁路	规划范围
地块边界	建筑退线及道路宽度标注	h=565.08 设计高程	设计坡向	绿地边界	
建筑后退线	道路控制点坐标	道路红线	禁止开口线	水系	
建议地块开口方向	地块控制点坐标	道路中心线	R30 道路转弯半径	高压走廊	
侧石线					